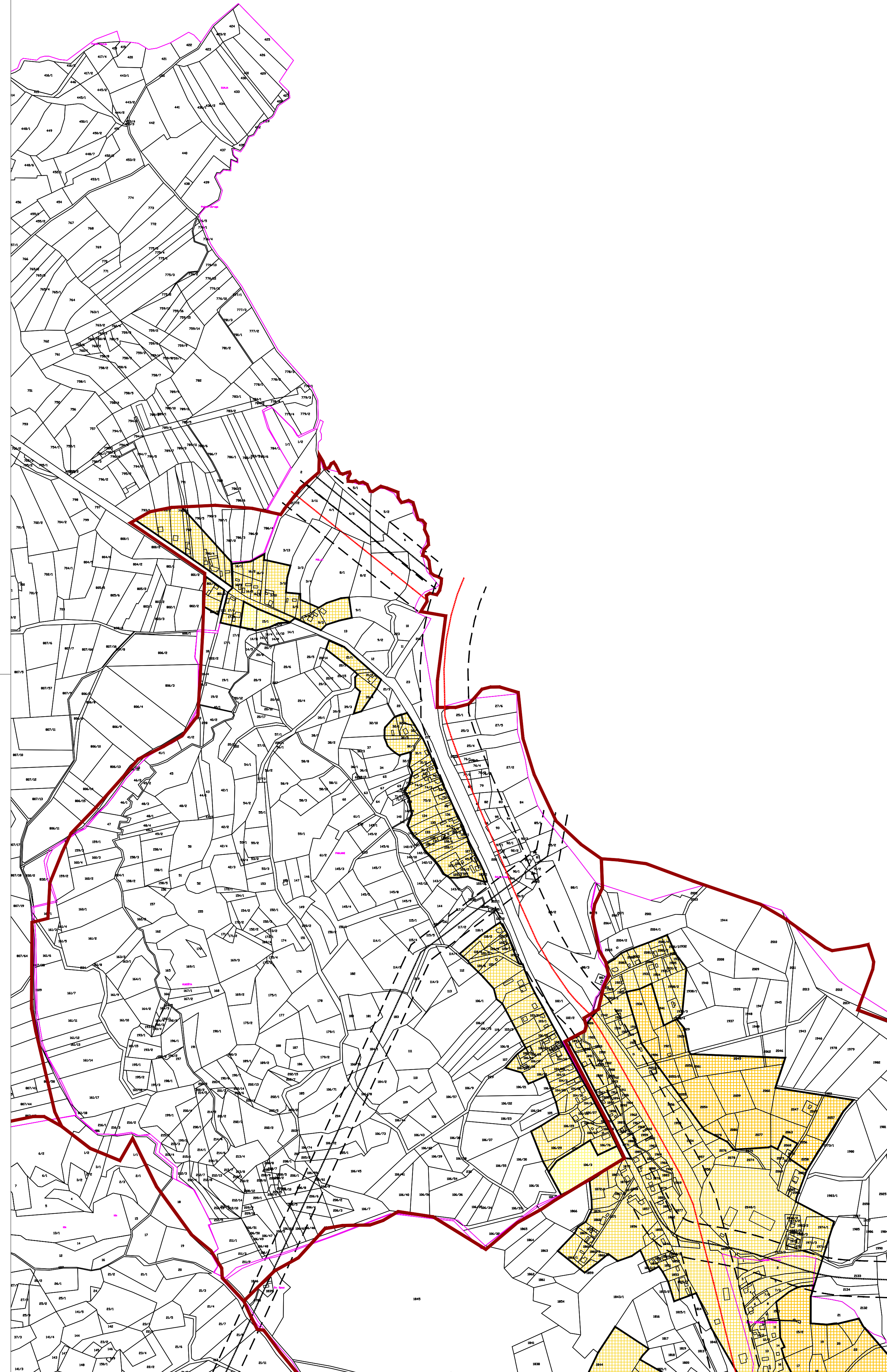
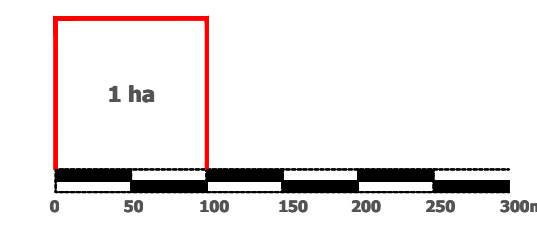


II. IZMJENE I DOPUNE
PROSTORNOG PLANA UREĐENJA
GRADA HRVATSKE KOSTAJNICE

4.3. PANJANI



GRAĐEVINSKA PODRUČJA NASELJA - LEGENDA




Mjerilo kartografskog prikaza: 1 : 5 000

- GRANICA KATAstarske OPĆINE
- GRANICA NASELJA
- IZGRADENO GRAĐEVINSKO PODRUČJE
- NEIZGRADENI, UREĐENI DIO GRAĐEVINSKOG PODRUČJA
- NEIZGRADENI, NEUREĐENI DIO GRAĐEVINSKOG PODRUČJA
- INFRASTRUKTURNI KORIDOR (planirano)
- OS INFRASTRUKTURNOG KORIDORA /TRASE (postojeće)

SISAČKO - MOSLAVAČKA ŽUPANIJA

GRAD HRVATSKA KOSTAJNICA

II. IZMJENE I DOPUNE PROSTORNOG PLANA UREĐENJA
GRADA HRVATSKE KOSTAJNICE

Naziv kartografskog prikaza: GRAĐEVINSKO PODRUČJE NASELJA PANJANI	
Broj kartografskog prikaza: 4.3.	Mjerilo kartografskog prikaza: 1 : 5000
Osnova za izradu plana: Odluka o izradi II. izmjena i dopuna PPUG Hrvatska Kostajnica "Službeni vjesnik" br. 23/19 Javna rasprava objava: "Večernji list" od 26. srpnja 2020. god. https://hrvatska-kostajnica.hr/23_srpnja_2020_god https://mogu.gov.hr/23_srpnja_2020_god	Odluka o donošenju plana: Odluka o donošenju II. izmjena i dopuna PPUG Hrvatska Kostajnica "Službene novine Grada Hrvatska Kostajnica" br. 12/20. Javni uvid održan: od 30. srpnja 2020. do 13. kolovoza 2020. god.
Pečat tijela odgovornog za provođenje javne rasprave:	Odgovorna osoba za provođenje javne rasprave: Gradonačelnik: Dalibor Biličan
Izrađivač Plana:  ZAVOD ZA PROSTORNO UREĐENJE SISAČKO - MOSLAVAČKE ŽUPANIJE	Odgovorna osoba: Ravnatelj: Domagoj Orlić
Odgovorni voditelj plana: Margita Malnar, dip.ing.arh., ovlaštena arhitekta urbanistica	
Stručni tim u izradi Plana: Margita Malnar, dipl.ing.arh., Darko Božić, dipl.ing.agr., Valentina Šerbec, dipl.ing.arh., Ivan Tadijan, dipl.ing.prom. Goran Šalić, mag.geog., Valentina Sučić, mag.ing.traff. Domagoj Orlić, dipl.ing.prom.	Stručna suradnja: Branka Šimanović, dipl.lur.
Pečat Gradskog vijeća:	Predsjednik Gradskog vijeća: Ivan Čubaković Pečat nadležnog tijela:
Istovjetnost Plana s izvornikom ojerava:	