



















TUMAČ PLANSKOG ZNAKOVLJA

[OB-1-1] Obuhvat prostornog plana



[OB-1-1-3001] Obuhvat prostornog plana

[KN-2-1] Građevinska područja

 [KN-2-1-3201] Izdvojeno građevinsko područje izvan naselja (GPIN)	 [KN-2-1-3207] (GPIN) Posredna provedba - neizgrađeno	 [KN-2-1-3304] (GPN) Neuređeno
 [KN-2-1-3202] (GPIN) Izgrađeno	 [KN-2-1-3301] Građevinsko područje naselja (GPN)	 [KN-2-1-3306] (GPN) Posredna provedba - izgrađeno
 [KN-2-1-3203] (GPIN) Neizgrađeno	 [KN-2-1-3302] (GPN) Izgrađeno	 [KN-2-1-3307] (GPN) Posredna provedba - neizgrađeno
 [KN-2-1-3206] (GPIN) Posredna provedba - izgrađeno	 [KN-2-1-3303] (GPN) Neizgrađeno	 [KN-2-1-3308] (GPN) Posredna provedba - neuređeno

Naziv prostornog plana:

Prostorni plan uređenja Grada Hrvatske Kostajnice

Naziv kartografskog prikaza prostornog plana:

1.2. Građevinska područja

Mjerilo prikaza:

1:5000

Vrsta postupka:

Postupak transformacije prostornog plana

Faza transformacije plana:

Prijedlog transformiranog prostornog plana

Oznaka revizije plana:

Odluka o transformaciji prostornog plana:

Odluka o transformaciji Prostornog plana uređenja Grada Hrvatske Kostajnice (Službene novine Grada Hrvatske Kostajnice broj 7/24)

Objava plana:

Objava plana provodi se od 01.06.2026. do zaključno s danom 15.06.2026.

Nositelj izrade prostornog plana:

Sisačko-moslavačka županija, Grad Hrvatska
Kostajnica
Jedinstveni upravni odjel

Odgovorna osoba nositelja izrade:

PROČELNIK
Zoran Stunković

Tijelo koje donosi prostorni plan:

Sisačko-moslavačka županija, Grad Hrvatska
Kostajnica
Gradsko vijeće

Predsjednik tijela koje donosi prostorni plan:

PREDSJEDNIK GRADSKOG VIJEĆA
Ivan Čubaković prof.

Stručni izrađivač prostornog plana:

GEOPROJEKT d.d. Split
Split, Sukoišanska 43
OIB: 25623466485

Odgovorna osoba stručnog izrađivača:

PREDSJEDNIK UPRAVE
Mirko Smiljanić univ.spec.oec.

Odgovorni voditelj izrade:

Ivana Bojić dipl. ing. arh.

Stručni tim:

Ivana Bojić dipl.ing.arh.
Marina Pavičić, mag.ing.aedif.

Katarina Adulmar Kučić mag.ing.prosp.arch.
Stjepan Večerin bacc.ing.prosp.arch.

Naziv prostornog plana:

Prostorni plan uređenja Grada Hrvatske Kostajnice

Naziv kartografskog prikaza prostornog plana:

1.2. Građevinska područja

Mjerilo prikaza:

1:5000

Vrsta postupka:

Postupak transformacije prostornog plana

Faza transformacije plana:

Prijedlog transformiranog prostornog plana

Oznaka revizije plana:

Prostor za digitalni potpis

Odgovorna osoba nositelja izrade:

PROČELNIK
Zoran Stunković

Odgovorna osoba stručnog izrađivača:

PREDSJEDNIK UPRAVE
Mirko Smiljanić univ.spec.oec.

Odgovorni voditelj izrade:

Ivana Bojić dipl. ing. arh.