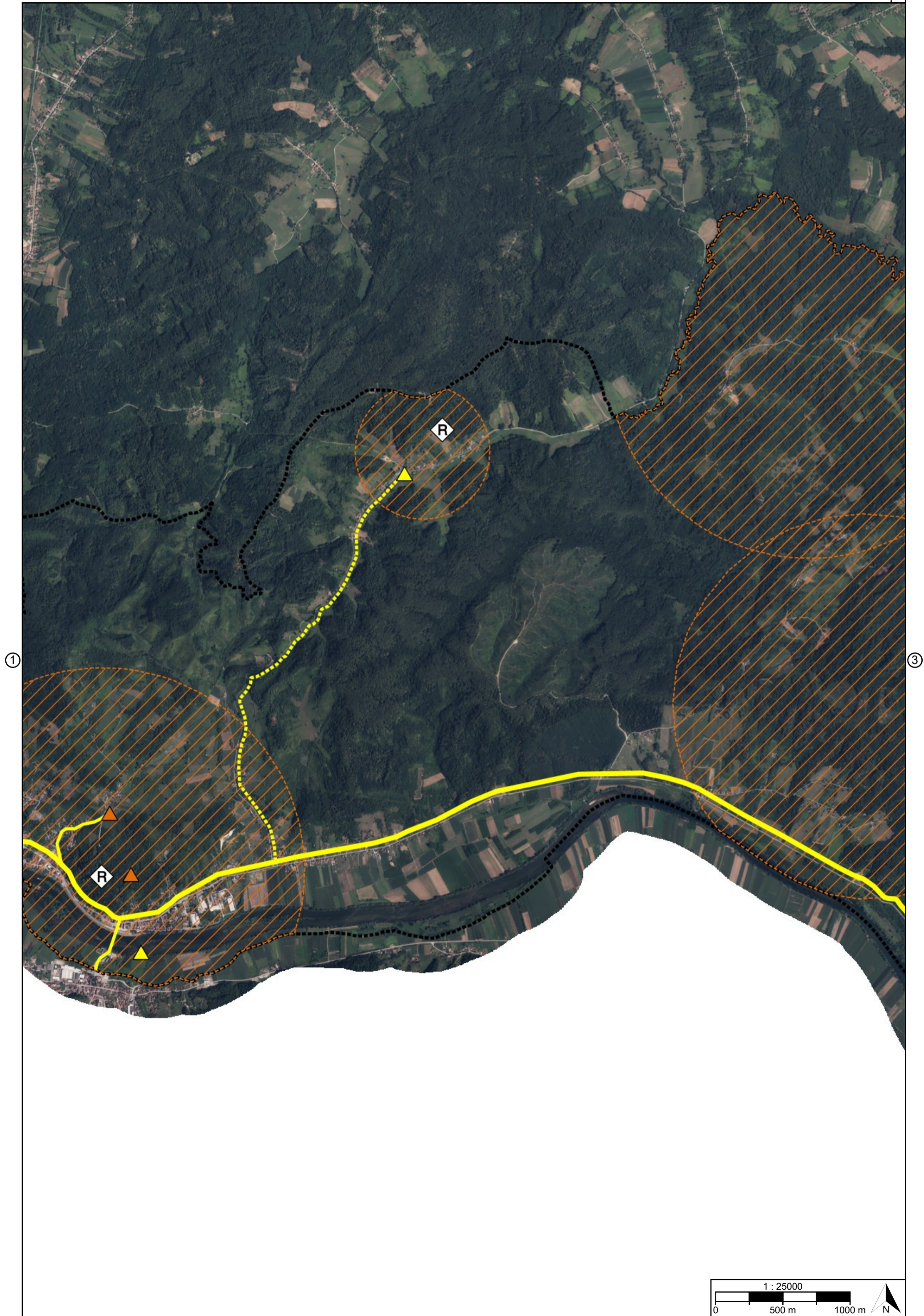




2













TUMAČ PLANSKOG ZNAKOVLJA

[OB-1-1] Obuhvat prostornog plana



[OB-1-1-3001] Obuhvat prostornog plana

[IS-2-1] Elektronička komunikacijska mreža

 [IS-2-1-1001] Međunarodni i/ili međuzupanijski elektronički komunikacijski vod s povezanom opremom		[IS-2-1-2201] Odašiljač/stup pokretne elektroničke komunikacijske mreže područnog (regionalnog) značaja	 [IS-2-1-3002] Elektronički komunikacijski vod s povezanom opremom - planirano
 [IS-2-1-2001] Elektronički komunikacijski vod područnog (regionalnog) značaja s povezanom opremom		[IS-2-1-2300] Zona elektroničke infrastrukture (zona smještaja odašiljača/stupa pokretne elektroničke komunikacijske mreže) - planirano	 [IS-2-1-3101] Građevina/uređaj u nepokretnoj elektroničkoj komunikacijskoj mreži
 [IS-2-1-2101] Građevina/uređaj u nepokretnoj elektroničkoj komunikacijskoj mreži područnog (regionalnog) značaja		[IS-2-1-3001] Elektronički komunikacijski vod s povezanom opremom	

[IS-2-2] Sustav veza, odašiljača i radara



[IS-2-2-1101] (R) Građevina namijenjena zaštiti i kontroli radiofrekvencijskog spektra Republike Hrvatske

Naziv prostornog plana:

Prostorni plan uređenja Grada Hrvatske Kostajnice

Naziv kartografskog prikaza prostornog plana:

2.2. Komunikacijski sustav

Mjerilo prikaza:

1:25000

Vrsta postupka:

Postupak transformacije prostornog plana

Faza transformacije plana:

Prijedlog transformiranog prostornog plana

Oznaka revizije plana:

Odluka o transformaciji prostornog plana:

Odluka o transformaciji Prostornog plana uređenja Grada Hrvatske Kostajnice (Službene novine Grada Hrvatske Kostajnice broj 7/24)

Objava plana:

Objava plana provodi se od 01.06.2026. do zaključno s danom 15.06.2026.

Nositelj izrade prostornog plana:

Sisačko-moslavačka županija, Grad Hrvatska
Kostajnica
Jedinstveni upravni odjel

Odgovorna osoba nositelja izrade:

PROČELNIK
Zoran Stunković

Tijelo koje donosi prostorni plan:

Sisačko-moslavačka županija, Grad Hrvatska
Kostajnica
Gradsko vijeće

Predsjednik tijela koje donosi prostorni plan:

PREDSJEDNIK GRADSKOG VIJEĆA
Ivan Čubaković prof.

Stručni izrađivač prostornog plana:

GEOPROJEKT d.d. Split
Split, Sukoišanska 43
OIB: 25623466485

Odgovorna osoba stručnog izrađivača:

PREDSJEDNIK UPRAVE
Mirko Smiljanić univ.spec.oec.

Odgovorni voditelj izrade:

Ivana Bojić dipl. ing. arh.

Stručni tim:

Ivana Bojić dipl.ing.arh.
Marina Pavičić, mag.ing.aedif.

Katarina Adulmar Kučić mag.ing.prosp.arch.
Stjepan Večerin bacc.ing.prosp.arch.

Naziv prostornog plana:

Prostorni plan uređenja Grada Hrvatske Kostajnice

Naziv kartografskog prikaza prostornog plana:

2.2. Komunikacijski sustav

Mjerilo prikaza:

1:25000

Vrsta postupka:

Postupak transformacije prostornog plana

Faza transformacije plana:

Prijedlog transformiranog prostornog plana

Oznaka revizije plana:

Prostor za digitalni potpis

Odgovorna osoba nositelja izrade:

PROČELNIK
Zoran Stunković

Odgovorna osoba stručnog izrađivača:

PREDSJEDNIK UPRAVE
Mirko Smiljanić univ.spec.oec.

Odgovorni voditelj izrade:

Ivana Bojić dipl. ing. arh.