

②





TUMAČ PLANSKOG ZNAKOVLJA

[OB-1-1] Obuhvat prostornog plana





[OB-1-1-3001] Obuhvat prostornog plana




[IS-4-1] Vodoopskrba i drugo korištenje voda

 [IS-4-1-2001] Vodoopskrbni cjevovod područnog (regionalnog) značaja s pripadajućim građevinama i uređajima		[IS-4-1-2201] (VV) Vodna građevina za javnu vodoopskrbu područnog (regionalnog) značaja
 [IS-4-1-2002] Vodoopskrbni cjevovod područnog (regionalnog) značaja s pripadajućim građevinama i uređajima - planirano		[IS-4-1-3002] Vodoopskrbni cjevovod s pripadajućim građevinama i uređajima - planirano

[IS-4-2] Otpadne i oborinske vode

 [IS-4-2-3001] Cjevovod za javnu odvodnju s pripadajućim građevinama i uređajima		[IS-4-2-3104] (Op) Uređaj za pročišćavanje otpadnih voda - planirano
---	---	--

[IS-4-3] Uređenje vodotoka i voda

 [IS-4-3-2101] (UV) Brana s akumulacijom i/ili retencijskim prostorom područnog (regionalnog) značaja s pripadajućim građevinama i uređajima		[IS-4-3-2201] Regulacijska i zaštitna vodna građevina područnog (regionalnog) značaja s pripadajućim građevinama i uređajima		[IS-4-3-2202] Regulacijska i zaštitna vodna građevina područnog (regionalnog) značaja s pripadajućim građevinama i uređajima - planirano
---	---	--	---	--

[IS-4-4] Melioracijska odvodnja



[IS-4-4-3001] Melioracijska odvodnja s pripadajućim građevinama i uređajima

Naziv prostornog plana:

Prostorni plan uređenja Grada Hrvatske Kostajnice

Naziv kartografskog prikaza prostornog plana:

2.4. Vodnogospodarski sustav

Mjerilo prikaza:

1:25000

Vrsta postupka:

Postupak transformacije prostornog plana

Faza transformacije plana:

Prijedlog transformiranog prostornog plana

Oznaka revizije plana:

Odluka o transformaciji prostornog plana:

Odluka o transformaciji Prostornog plana uređenja Grada Hrvatske Kostajnice (Službene novine Grada Hrvatske Kostajnice broj 7/24)

Objava plana:

Objava plana provodi se od 01.06.2026. do zaključno s danom 15.06.2026.

Nositelj izrade prostornog plana:

Sisačko-moslavačka županija, Grad Hrvatska
Kostajnica
Jedinstveni upravni odjel

Odgovorna osoba nositelja izrade:

PROČELNIK
Zoran Stunković

Tijelo koje donosi prostorni plan:

Sisačko-moslavačka županija, Grad Hrvatska
Kostajnica
Gradsko vijeće

Predsjednik tijela koje donosi prostorni plan:

PREDSJEDNIK GRADSKOG VIJEĆA
Ivan Čubaković prof.

Stručni izrađivač prostornog plana:

GEOPROJEKT d.d. Split
Split, Sukoišanska 43
OIB: 25623466485

Odgovorna osoba stručnog izrađivača:

PREDSJEDNIK UPRAVE
Mirko Smiljanić univ.spec.oec.

Odgovorni voditelj izrade:

Ivana Bojić dipl. ing. arh.

Stručni tim:

Ivana Bojić dipl.ing.arh.
Marina Pavičić, mag.ing.aedif.

Katarina Adulmar Kučiš mag.ing.prosp.arch.
Stjepan Večerin bacc.ing.prosp.arch.

Naziv prostornog plana:

Prostorni plan uređenja Grada Hrvatske Kostajnice

Naziv kartografskog prikaza prostornog plana:

2.4. Vodnogospodarski sustav

Mjerilo prikaza:

1:25000

Vrsta postupka:

Postupak transformacije prostornog plana

Faza transformacije plana:

Prijedlog transformiranog prostornog plana

Oznaka revizije plana:

Prostor za digitalni potpis

Odgovorna osoba nositelja izrade:

PROČELNIK
Zoran Stunković

Odgovorna osoba stručnog izrađivača:

PREDSJEDNIK UPRAVE
Mirko Smiljanić univ.spec.oec.

Odgovorni voditelj izrade:

Ivana Bojić dipl. ing. arh.