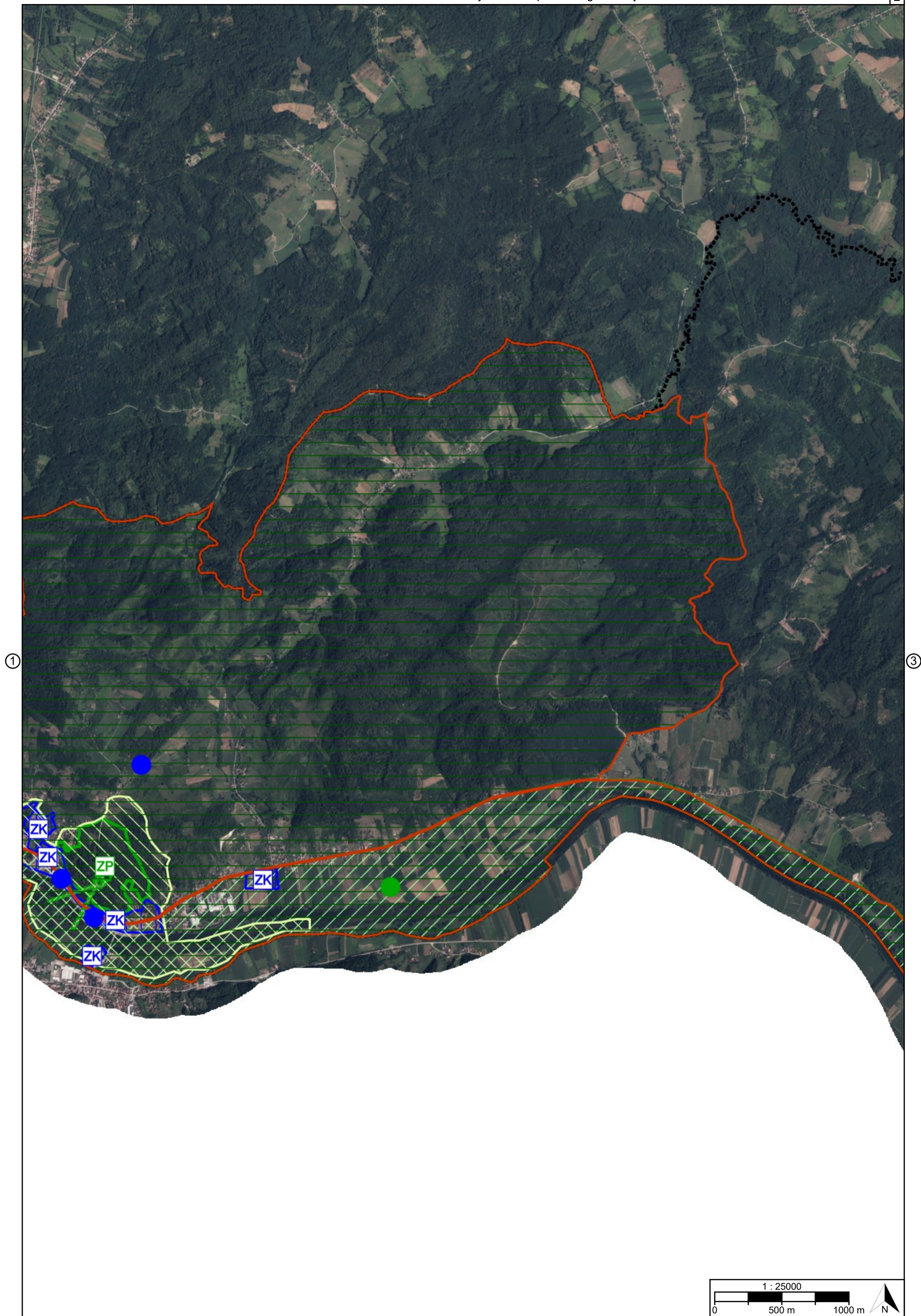
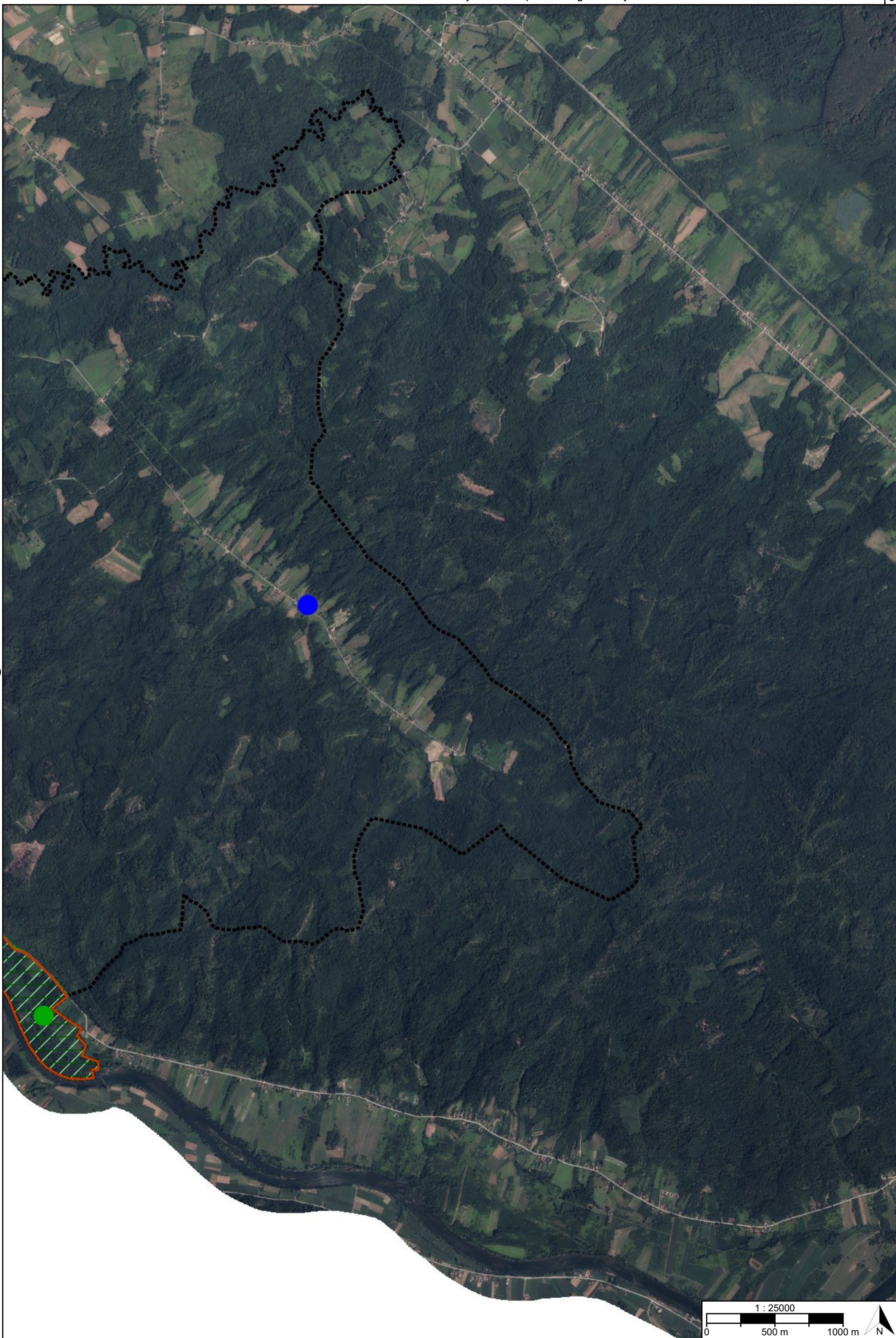




2





②

# TUMAČ PLANSKOG ZNAKOVLJA

## [OB-1-1] Obuhvat prostornog plana



[OB-1-1-3001] Obuhvat prostornog plana

## [ZP-1-1] Zaštićeni dijelovi prirode



[ZP-1-1-1001] (ZP) Zaštićeno područje prirode državnog značaja

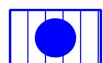


[ZP-1-1-3011] Područje prirode zaštićeno mjerama prostornog plana

## [ZP-1-2] Kulturna baština



[ZP-1-2-3001] (ZK) Područje kulturnog dobra



[ZP-1-2-3011] Kulturna baština zaštićena mjerama prostornog plana

## [ZP-1-3] Krajobraz



[ZP-1-3-3001] Krajobraz



[ZP-1-3-3002] Vizure

## [ZP-1-4] Ekološka mreža (Natura 2000)



[ZP-1-4-1001] Ekološka mreža (Natura 2000)

Naziv prostornog plana:

## Prostorni plan uređenja Grada Hrvatske Kostajnice

Naziv kartografskog prikaza prostornog plana:

3.1. Posebne vrijednosti

Mjerilo prikaza:

1:25000

Vrsta postupka:

Postupak transformacije prostornog plana

Faza transformacije plana:

Prijedlog transformiranog prostornog plana

Oznaka revizije plana:

Odluka o transformaciji prostornog plana:

Odluka o transformaciji Prostornog plana uređenja Grada Hrvatske Kostajnice (Službene novine Grada Hrvatske Kostajnice broj 7/24)

Objava plana:

Objava plana provodi se od 01.06.2026. do zaključno s danom 15.06.2026.

Nositelj izrade prostornog plana:

Sisačko-moslavačka županija, Grad Hrvatska  
Kostajnica  
Jedinstveni upravni odjel

Odgovorna osoba nositelja izrade:

PROČELNIK  
Zoran Stunković

Tijelo koje donosi prostorni plan:

Sisačko-moslavačka županija, Grad Hrvatska  
Kostajnica  
Gradsko vijeće

Predsjednik tijela koje donosi prostorni plan:

PREDSJEDNIK GRADSKOG VIJEĆA  
Ivan Čubaković prof.

Stručni izrađivač prostornog plana:

GEOPROJEKT d.d. Split  
Split, Sukoišanska 43  
OIB: 25623466485

Odgovorna osoba stručnog izrađivača:

PREDSJEDNIK UPRAVE  
Mirko Smiljanić univ.spec.oec.

Odgovorni voditelj izrade:

Ivana Bojić dipl. ing. arh.

Stručni tim:

Ivana Bojić dipl.ing.arh.  
Marina Pavičić, mag.ing.aedif.

Katarina Adulmar Kučić mag.ing.prosp.arch.  
Stjepan Večerin bacc.ing.prosp.arch.

Naziv prostornog plana:

## Prostorni plan uređenja Grada Hrvatske Kostajnice

Naziv kartografskog prikaza prostornog plana:

3.1. Posebne vrijednosti

Mjerilo prikaza:

1:25000

Vrsta postupka:

Postupak transformacije prostornog plana

Faza transformacije plana:

Prijedlog transformiranog prostornog plana

Oznaka revizije plana:

### Prostor za digitalni potpis

Odgovorna osoba nositelja izrade:

PROČELNIK  
Zoran Stunković

Odgovorna osoba stručnog izrađivača:

PREDSJEDNIK UPRAVE  
Mirko Smiljanić univ.spec.oec.

Odgovorni voditelj izrade:

Ivana Bojić dipl. ing. arh.