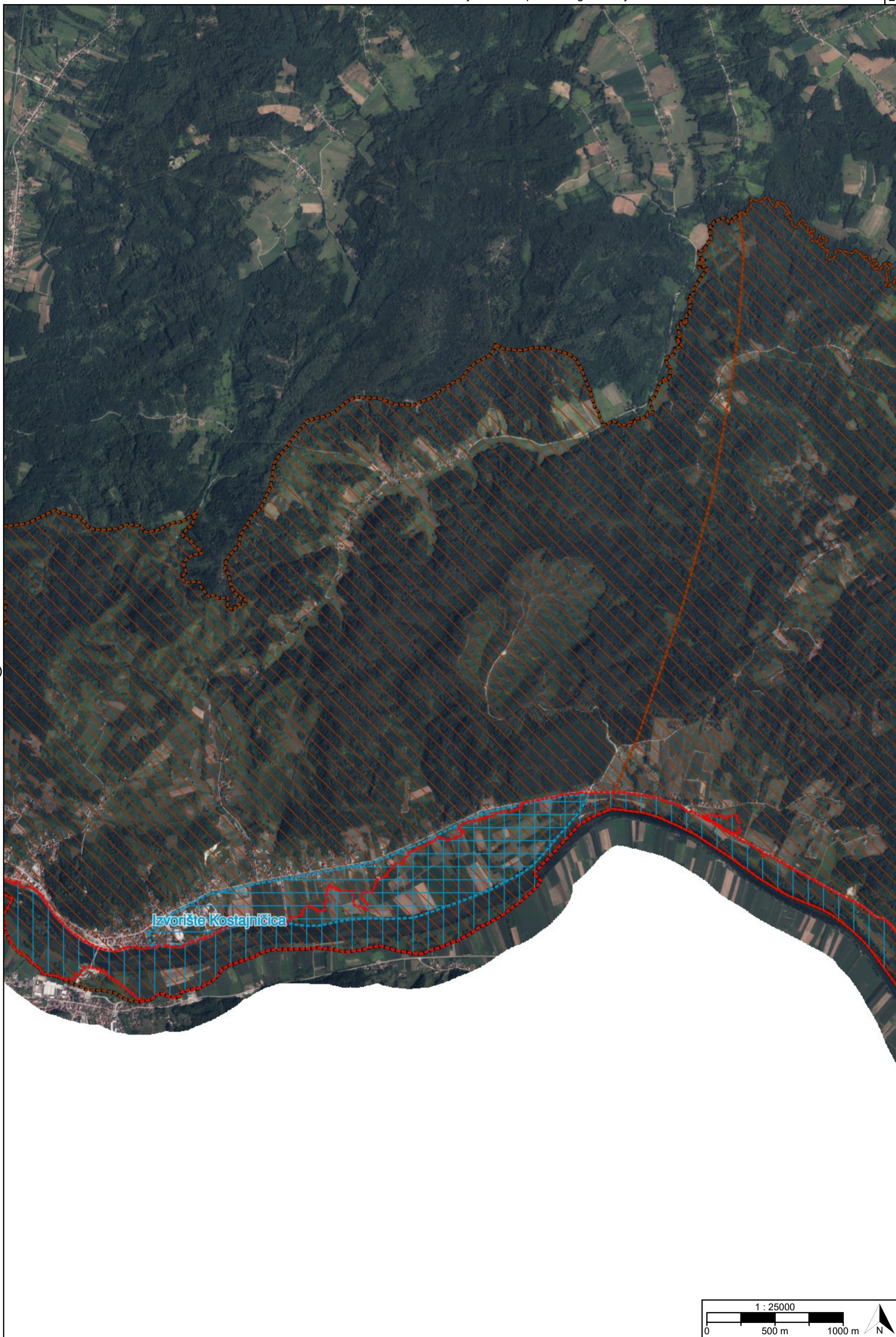




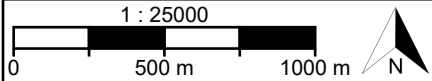
2



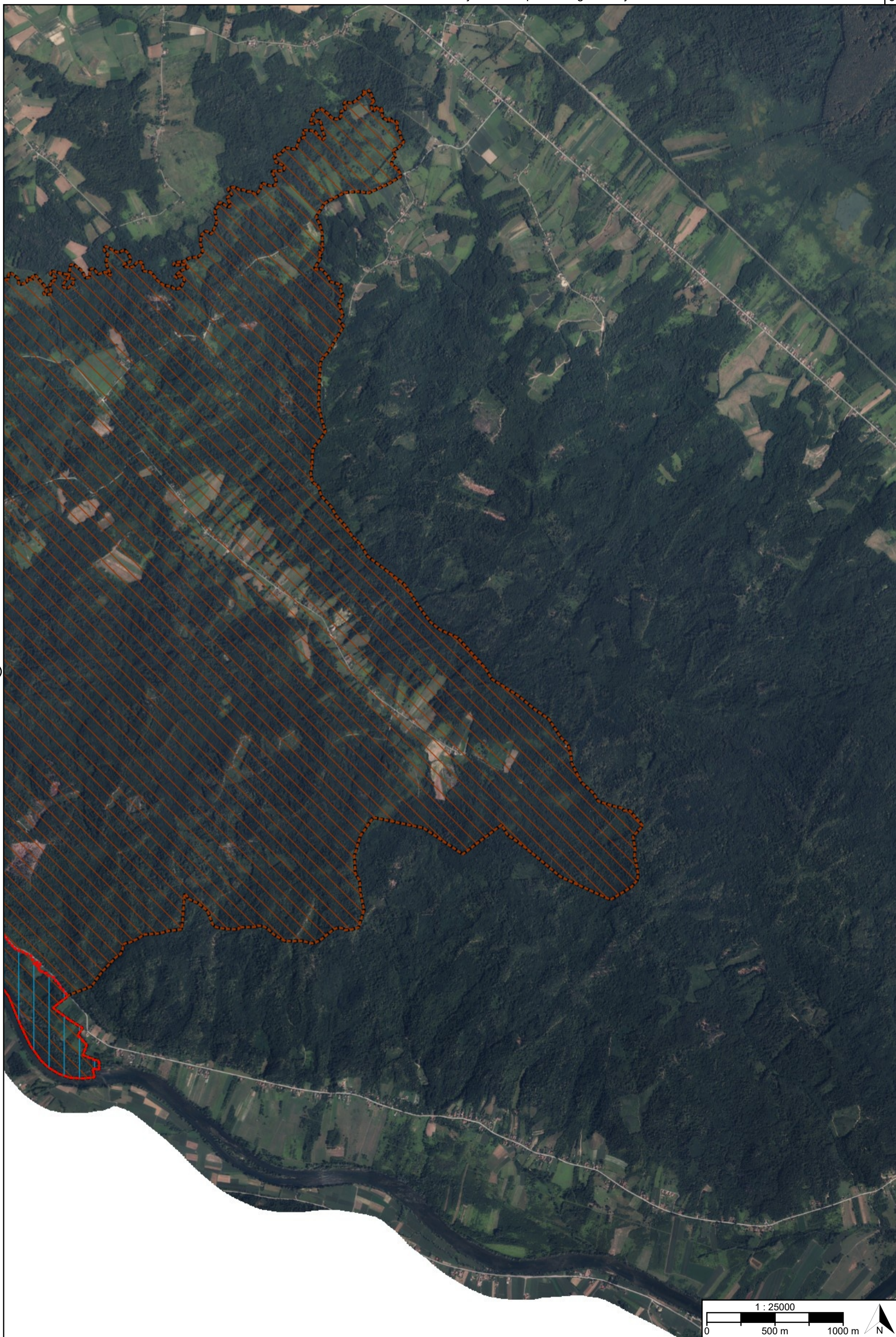
①

③

Izorište Kostajnička




②



TUMAČ PLANSKOG ZNAKOVLJA

[OB-1-1] Obuhvat prostornog plana



[OB-1-1-3001] Obuhvat prostornog plana

[ZP-2-1] Tlo



[ZP-2-1-2003] Područje najvećeg intenziteta potresa (VII° i više MCS)

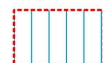
[ZP-2-2] Vode i more



[ZP-2-2-2002] Vodonosno područje



[ZP-2-2-2003] (I.) Zone sanitarne zaštite izvorišta (I., II., III., IV.)



[ZP-2-2-2005] Područje opasnosti od poplava

[ZP-2-3] Područja posebnih ograničenja



[ZP-2-3-3002] Područje ograničenja/posebni režim/zaštitni koridor ostalih građevina

[ZP-2-4] Zrak

[ZP-3-1] Područja posebnog načina korištenja

[ZP-3-2] Područja primjene posebnih mjera uređenja i zaštite

Naziv prostornog plana:

Prostorni plan uređenja Grada Hrvatske Kostajnice

Naziv kartografskog prikaza prostornog plana:

3.2. Posebna ograničenja i posebni načini korištenja

Mjerilo prikaza:

1:25000

Vrsta postupka:

Postupak transformacije prostornog plana

Faza transformacije plana:

Prijedlog transformiranog prostornog plana

Oznaka revizije plana:

Odluka o transformaciji prostornog plana:

Odluka o transformaciji Prostornog plana uređenja Grada Hrvatske Kostajnice (Službene novine Grada Hrvatske Kostajnice broj 7/24)

Objava plana:

Objava plana provodi se od 01.06.2026. do zaključno s danom 15.06.2026.

Nositelj izrade prostornog plana:

Sisačko-moslavačka županija, Grad Hrvatska
Kostajnica
Jedinstveni upravni odjel

Odgovorna osoba nositelja izrade:

PROČELNIK
Zoran Stunković

Tijelo koje donosi prostorni plan:

Sisačko-moslavačka županija, Grad Hrvatska
Kostajnica
Gradsko vijeće

Predsjednik tijela koje donosi prostorni plan:

PREDSJEDNIK GRADSKOG VIJEĆA
Ivan Čubaković prof.

Stručni izrađivač prostornog plana:

GEOPROJEKT d.d. Split
Split, Sukoišanska 43
OIB: 25623466485

Odgovorna osoba stručnog izrađivača:

PREDSJEDNIK UPRAVE
Mirko Smiljanić univ.spec.oec.

Odgovorni voditelj izrade:

Ivana Bojić dipl. ing. arh.

Stručni tim:

Ivana Bojić dipl.ing.arh.
Marina Pavičić, mag.ing.aedif.

Katarina Adulmar Kučić mag.ing.prosp.arch.
Stjepan Večerin bacc.ing.prosp.arch.

Naziv prostornog plana:

Prostorni plan uređenja Grada Hrvatske Kostajnice

Naziv kartografskog prikaza prostornog plana:

3.2. Posebna ograničenja i posebni načini korištenja

Mjerilo prikaza:

1:25000

Vrsta postupka:

Postupak transformacije prostornog plana

Faza transformacije plana:

Prijedlog transformiranog prostornog plana

Oznaka revizije plana:

Prostor za digitalni potpis

Odgovorna osoba nositelja izrade:

PROČELNIK
Zoran Stunković

Odgovorna osoba stručnog izrađivača:

PREDSJEDNIK UPRAVE
Mirko Smiljanić univ.spec.oec.

Odgovorni voditelj izrade:

Ivana Bojić dipl. ing. arh.